



*Liberté • Égalité • Fraternité*

RÉPUBLIQUE FRANÇAISE

PRÉFET DE LA MAYENNE

**Arrêté n° 2013253-0012 du 20 septembre 2013**

**Délimitant les zones de frayères du département de la Mayenne  
en application de l'article L.432-3 du code de l'environnement**

Le préfet de la Mayenne,  
Chevalier de l'ordre national du Mérite,  
Chevalier de l'ordre du Mérite agricole,

Vu le code de l'environnement et notamment ses articles L. 432-3 et R. 432-1 à R. 432-1-5 ;

Vu l'arrêté ministériel du 23 avril 2008 fixant la liste des espèces de poissons et de crustacés et la granulométrie caractéristique des frayères en application de l'article R. 432-1 du code de l'environnement ;

Vu l'avis du président de la fédération départementale des associations agréées de pêche et de protection du milieu aquatique en date du 29 avril 2013 ;

Vu l'avis du conseil départemental de l'environnement et des risques sanitaires et technologiques émis lors de sa séance du 27 juin 2013 ;

Vu l'avis de la commission départementale de la nature, des paysages et des sites émis lors de sa séance du 24 juin 2013 ;

Vu la consultation du public effectuée sur le site internet de l'Etat du 8 juillet au 2 août 2013 en application de l'article L. 120-1 du code de l'environnement au cours de laquelle aucune observation n'a été déposée ;

Considérant la nécessité de préserver les frayères des espèces de poissons dont la reproduction dépend de la granulométrie du fond : saumon atlantique, lamproie de Planer, truite Fario, chabot, vandoise, espèces de poissons visées à l'arrêté du 23 avril 2008 et présentes dans le département de la Mayenne ;

Considérant la nécessité de préserver les zones de croissance et d'alimentation de brochet, de la grande Alose et des écrevisses à pieds blancs, espèces visées à l'arrêté du 23 avril 2008 et présentes dans le département de la Mayenne ;

Sur proposition du directeur départemental des territoires ;

**ARRETE**

**Article 1 :**

Constitue une frayère à poissons au sens de l'article L. 432-3 du code de l'environnement toute partie de cours d'eau constituée de :

- L'inventaire prévu à l'article R. 432-1-1-I du code de l'environnement. Cet inventaire comprenant les parties de cours d'eau susceptibles d'abriter des frayères de saumon atlantique, lamproie de Planer, truite Fario, chabot et vandoise est identifié en annexe du présent arrêté sous la désignation « 1 » liste 1-poissons-.

- L'inventaire prévu à l'article R. 432-1-1-II du code de l'environnement. Cet inventaire comprenant les parties de cours d'eau sur lesquels ont été observés la dépose et la fixation d'œufs ou la présence d'alevins de brochet ou de grande Alose est identifié en annexe du présent arrêté sous la désignation « 2p » liste 2-poissons-.

Constitue une zone de croissance ou d'alimentation des crustacés, au sens de l'article L. 432-3 du code de l'environnement toute partie de cours d'eau constituée de :

- L'inventaire prévu à l'article R. 432-1-1-III du code de l'environnement. Cet inventaire comprenant les parties de cours d'eau sur lesquelles la présence d'écrevisse à pieds blancs a été observée est identifié en annexe du présent arrêté sous la désignation « 2e » liste 2 -écrevisses-.

## **Article 2 :**

Le présent arrêté peut faire l'objet, dans un délai de deux mois à compter de sa publication :

- soit d'un recours gracieux,
- soit d'un recours hiérarchique auprès du ministère en charge de l'écologie.

L'absence de réponse dans un délai de quatre mois constitue un rejet tacite du recours.

Le présent arrêté, ainsi que les décisions de rejet des recours gracieux et hiérarchique, peuvent être déferées dans un délai de deux mois auprès du tribunal administratif de Nantes.

## **Article 3 :**

Le secrétaire général de la préfecture, le sous-préfet de Mayenne, la sous-préfète de Château-Gontier, le directeur départemental des territoires, le chef du service départemental de l'office national de l'eau et des milieux aquatiques, le chef du service départemental de l'office national de la chasse et de la faune sauvage, le président de la fédération de la Mayenne de pêche et de protection du milieu aquatique sont chargés, chacun en ce qui le concerne de l'exécution du présent arrêté qui est publié au recueil des actes administratifs de la préfecture, publié sur le site internet de l'Etat en Mayenne et est affiché dans toutes les mairies du département de la Mayenne.

En outre, une copie est adressée pour information au :

- directeur régional de l'environnement, de l'aménagement et du logement des Pays de la Loire,
- délégué régional de l'agence de l'eau Loire-Bretagne,
- président du conseil général de la Mayenne,
- présidents des commissions locales de l'eau des SAGE de la Mayenne, l'Oudon, la Vilaine, la Sarthe aval, la Sarthe amont, la Sélune et le Couesnon.

Le préfet,

## Annexe n° 1

**DEPARTEMENT DE LA MAYENNE**  
**INVENTAIRES RELATIFS AUX FRAYERES ET AUX ZONES D'ALIMENTATION OU DE CROISSANCE DE LA**  
**FAUNE PISCICOLE AU SENS DU L.432-3 DU CODE DE L'ENVIRONNEMENT**

Liste des espèces fixée par l'arrêté ministériel du 23 avril 2008 en application du R.432-1 du Code de l'environnement

« 1 »	<b>Liste 1 - poissons</b>	Chabot ; Lamproie de planer ; Saumon atlantique ; Truite fario ; Vandoise	Inventaire des parties de cours d'eau susceptibles d'abriter des frayères, établi à partir des caractéristiques de pente et de largeur de ces cours d'eau qui correspondent aux aires naturelles de répartition de l'espèce
« 2p »	<b>Liste 2 - poissons</b>	Brochet ; Grande Alose	Inventaire des parties de cours d'eau ou de leurs lits majeurs dans lesquelles ont été constatées la dépose et la fixation d'œufs ou la présence d'alevins de l'espèce au cours de la période des dix années précédentes
« 2e »	<b>Liste 2 - écrevisses</b>	Ecrevisse à pieds blancs	Inventaire des parties de cours d'eau où la présence de l'espèce considérée a été constatée au cours de la période des dix années précédentes

### Côtiers du Couesnon à la Rance

Liste	Espèces présentes	Cours d'eau / milieu aquatique	Délimitation amont	Délimitation aval
2p	Brochet ;	Etang de Vézins	commune SAINT-PIERRE-DES-LANDES	commune SAINT-PIERRE-DES-LANDES
1	Chabot ; Lamproie de planer	le Couesnon, ses affluents et sous affluents	de sa source, commune SAINT-PIERRE-DES-LANDES	à l'amont de l'étang de Vézins, commune SAINT-PIERRE-DES-LANDES
1	Chabot ; Lamproie de planer ; Truite fario	Motte d'Yné, ses affluents et sous affluents	de sa source, commune LARCHAMP	à la limite départementale, commune LARCHAMP

### La Mayenne de sa source à la vieille Maine

Liste	Espèces présentes	Cours d'eau / milieu aquatique	Délimitation amont	Délimitation aval
1	Lamproie de planer	Belle-Poule	de sa source, commune CHANGE	à sa confluence avec la Mayenne, commune CHANGE
2p	Brochet	Etang de la Forge	commune PORT-BRILLET	commune PORT-BRILLET
2p	Brochet	Etang de la Hautonnière	commune FOUGEROLLES-DU-PLESSIS	commune FOUGEROLLES-DU-PLESSIS
2p	Brochet	Etang d'Olivet	commune PORT-BRILLET	commune PORT-BRILLET
1	Lamproie de planer	Jarriel	de sa source, commune CHANGE	à sa confluence avec la Mayenne, commune CHANGE
1	Lamproie de planer	La Biochère	de sa source, commune CHANGE	à sa confluence avec la Mayenne, commune CHANGE
2p	Brochet	Lac de Saint Fraimbault	commune AMBRIERES-LES-VALLEES	commune SAINT-FRAIMBAULT-DE-PRIERES
1	Chabot ; Lamproie de planer	la Clouterie	de sa source, commune LOUVERNE	à sa confluence avec la Mayenne, commune SAINT-JEAN-SUR-MAYENNE
1	Chabot ; Lamproie de planer ; Truite fario ; Vandoise	la Colmont, ses affluents et sous affluents	de sa source, commune FOUGEROLLES-DU-PLESSIS	confluence Mayenne, commune SAINT-LOUP-DU-GAST
2p	Brochet	la Colmont	de l'étang communal, commune GORRON	au Moulin Neuf, commune BRECE
2p	Brochet	la Colmont	du lieu dit la Courbe, commune OISSEAU	confluence Mayenne, commune SAINT-LOUP-DU-GAST
1	Chabot ; Lamproie de planer ; Truite fario	la Deux Evailles, ses affluents et sous affluents	de sa source, commune HAMBERS	à sa confluence avec le Pont Bénard inclus, commune DEUX-EVAILLES

2p	Brochet	la Deux Evailles	de l'étang d'Hermet, commune JUBLAINS	à sa confluence avec le Pont Bénard, commune DEUX-EVAILLES
1	Chabot ; Lamproie de planer	la Filousière	de sa source, commune ARON	à sa confluence avec la Mayenne, commune MAYENNE
1	Chabot ; Lamproie de planer ; Truite fario	La Foucaudière et ses affluents	de sa source, commune MONTREUIL-POULAY	à sa confluence avec le lac de Haute Mayenne, commune SAINT-LOUP-DU-GAST
1	Lamproie de planer	La Gérardière	de sa source, commune CONTEST	à sa confluence avec la Mayenne, commune CONTEST
2p	Brochet	la Grande Cormerie	du lieu dit Frémy, commune LA BACONNIERE	à l'étang de la Chainé, commune LE BOURGNEUF-LA-FORET
1	Chabot ; Lamproie de planer ; Truite fario ; Vandoise	l'Aisne, ses affluents et sous affluents	de sa source, commune CHAMPEON	à sa confluence avec la Mayenne, commune MADRE
2e	Ecrevisse à pieds blancs	l'Aisne, et ses affluents	de sa source, commune CHAMPEON	au pont de la RD 219, commune LE HORPS
1	Chabot ; Lamproie de planer	la Jarriais, ses affluents et sous affluents	de sa source, commune COMMER	à sa confluence avec la Jouanne, commune MONTSURS
2p	Brochet	la Jarriais	de l'étang du Vieux Moulin, commune LA BAZOUGE-DES-ALLEUX	à sa confluence avec la Jouanne, commune MONTSURS
1	Chabot ; Lamproie de planer ; Truite fario	la Jouanne, ses affluents et sous affluents	de sa source, commune SAINTE-GEMMES-LE-ROBERT	au pont de la RD 140, commune NEAU
2p	Brochet	la Jouanne	de sa confluence avec le ruisseau du Rocher, commune NEAU	à sa confluence avec la Mayenne, commune ENTRAMMES
1	Lamproie de planer	la Massonnière	de sa source, commune CHANGE	à sa confluence avec la Mayenne, commune CHANGE
1	Chabot ; Lamproie de planer ; Truite fario ; Vandoise	la Mayenne, ses affluents et sous affluents	de la limite départementale, commune PRE-EN-PAIL	au Moulin de Boistard, commune CHANTRIGNE
2p	Brochet	la Mayenne	de sa confluence avec l'Aisne, commune MADRE	au moulin de Boistard, commune CHANTRIGNE
2p	Grande Alose	la Mayenne	barrage de Neuville, commune FROMONTIERE	à la limite départementale, commune DAON
2p	Brochet	la Mayenne	du lieu dit la Viandrie, commune SAINT-BAUDELLE	à la limite départementale, commune DAON
2p	Brochet	la Mée	du lieu dit la Ville Courtaise, commune BALLOTS	à sa confluence avec l'Oudon, commune LIVRE-LA-TOUCHE
1	Chabot	la Métairie	de sa source, commune SAINT-LOUP-DU-GAST	à sa confluence avec le lac de Haute Mayenne, commune SAINT-LOUP-DU-GAST

2p	Brochet	la Métairie	de l'étang de Neuville, commune JUBLAINS	à sa confluence avec le Pont Bénard, commune MONTOURTIER
1	Chabot ; Lamproie de planer	la Motte	de sa source, commune MARTIGNE-SUR-MAYENNE	à sa confluence avec la Mayenne, commune MARTIGNE-SUR-MAYENNE
1	Chabot ; Lamproie de planer ; Truite fario ; Vandoise	l'Anxure, ses affluents et sous affluents	de sa source, commune CHATILLON-SUR-COLMONT	à sa confluence avec la Mayenne, commune SAINT-GERMAIN-D'ANXURE
2p	Brochet	l'Anxure	amont de l'étang de la Coulaire, commune PLACE	aval étang de Marigny (pont RD 104), commune SAINT-GERMAIN-D'ANXURE
1	Chabot ; Lamproie de planer ; Truite fario	la Paillardière	du pont de la RD 545, commune AHUILLE	à sa confluence avec le Vicoin, commune MONTIGNE-LE-BRILLANT
2p	Brochet	la Paillardière	de sa source, commune LOIRON	à sa confluence avec le Vicoin, commune MONTIGNE-LE-BRILLANT
2p	Brochet	la Pelleterie	du lieu dit la Monnerie, commune BALLOTS	à sa confluence avec l'Usure, commune BALLOTS
1	Chabot ; Lamproie de planer	La Pillerie, et ses affluents	de sa source, commune LA HAIE-TRAVERSAINE	à sa confluence avec la Mayenne, commune LA HAIE-TRAVERSAINE
1	Lamproie de planer	la Planche	de sa source, commune SAINT-BAUDELLE	à sa confluence avec la Mayenne, commune SAINT-BAUDELLE
1	Chabot ; Lamproie de planer	la Promenade	de sa source, commune MONTFLOURS	à sa confluence avec la Mayenne, commune MONTFLOURS
1	Lamproie de planer	La Rabotinière	de sa source, commune ALEXAIN	à sa confluence avec la Mayenne, commune ALEXAIN
1	Lamproie de planer	La Raverie	de sa source, commune LA HAIE-TRAVERSAINE	à sa confluence avec le lac de Haute Mayenne, commune LA HAIE-TRAVERSAINE
1	Chabot ; Lamproie de planer ; Truite fario ; Vandoise	l'Aron, ses affluents et sous affluents	de sa source, commune BAIS	à sa confluence avec la Mayenne, commune MOULAY
2p	Brochet	l'Aron	de l'étang de Beaucoudray( pont RD 35), commune ARON	étang des Forges ( pont RD 253), commune ARON
1	Chabot ; Truite fario	l'Aubépin	de sa source, commune CHANGE	à sa confluence avec la Mayenne, commune LAVAL
1	Chabot ; Lamproie de planer	l'Audugerie	de sa source, commune SAINT-JEAN-SUR-MAYENNE	à sa confluence avec la Mayenne, commune SAINT-JEAN-SUR-MAYENNE
1	Chabot ; Lamproie de planer ; Truite fario ; Vandoise	la Varenne, ses affluents et sous affluents	de la limite départementale, commune SOUCE	à sa confluence avec la Mayenne, commune AMBRIERES-LES-VALLEES
2p	Brochet	la Varenne	de la limite départementale, commune SOUCE	à sa confluence avec la Mayenne, commune AMBRIERES-LES-VALLEES

2p	Brochet	le Béron	de la RD 22, commune COUDRAY	à sa confluence avec la Mayenne, commune DAON
1	Chabot ; Lamproie de planer ; Truite fario	le Bois Gamats et ses affluents	de sa source, commune LAVAL	à sa confluence avec la Mayenne, commune LAVAL
2p	Brochet	le Bouillon	de sa source, commune LOIGNE-SUR-MAYENNE	à sa confluence avec la Mayenne, commune CHATEAU-GONTIER
2p	Brochet	le Brault	du lieu dit le Bois Guillaume, commune QUELAINES-SAINT-GAULT	à sa confluence avec la Mayenne, commune HOUSSAY
1	Chabot ; Lamproie de planer	le Brive	de sa source, commune ARON	à sa confluence avec la Mayenne, commune MAYENNE
1	Chabot ; Lamproie de planer ; Truite fario	le Carée	de sa source, commune CHANGE	à sa confluence avec la Mayenne, commune CHANGE
1	Chabot ; Lamproie de planer	Le Chardon, ses affluents et sous affluents	de sa source, commune CONTEST	à sa confluence avec la Mayenne, commune CONTEST
2p	Brochet	le Chateau	de l'amont de l'étang du Château, commune MONTJEAN	à l'étang de la Guéhardière, commune BEAULIEU-SUR-LOUDON
2p	Brochet	le Chéran	de sa source, commune SAINT-AIGNAN-SUR-ROE	à la limite départementale, commune LA BOISSIERE
1	Lamproie de planer	Le Chorin et ses affluents	de sa source, commune SAINT-BAUDELLE	à sa confluence avec la Mayenne, commune SAINT-BAUDELLE
1	Chabot ; Lamproie de planer	Le Corbinu et ses affluents	de sa source, commune SACE	à sa confluence avec la Mayenne, commune SACE
1	Chabot ; Lamproie de planer ; Truite fario	le Cormier et ses affluents	de sa source, commune PARNE-SUR-ROC	à sa confluence avec l' Ouette, commune PARNE-SUR-ROC
2e	Ecrevisse à pieds blancs	le Culoison, ses affluents et sous affluents	de sa source, commune BAIS	à la RD 552, commune SAINTE-GEMMES-LE-ROBERT
1	Lamproie de planer	Le Désert et ses affluents	de sa source, commune MARTIGNE-SUR-MAYENNE	à sa confluence avec la Mayenne, commune COMMER
1	Chabot ; Lamproie de planer ; Truite fario	le Fauconnier, ses affluents et sous affluents	de sa source, commune CHATILLON-SUR-COLMONT	à sa confluence avec la Mayenne, commune CONTEST
2p	Brochet	le Fauconnier	de l'amont de l'étang de Fontaine Daniel, commune SAINT-GEORGES-BUTTAVENT	à sa confluence avec la Mayenne, commune CONTEST
1	Chabot ; Lamproie de planer ; Truite fario	le Fresne, ses affluents et sous affluents	de sa source, commune MARTIGNE-SUR-MAYENNE	à sa confluence avec la Mayenne, commune SAINT-JEAN-SUR-MAYENNE
1	Chabot ; Lamproie de planer ; Truite fario	le Fresne et ses affluents	de sa source, commune CHAMPEON	à sa confluence avec La Mayenne, commune SAINT-FRAIMBAULT-DE-PRIERES
1	Chabot ; Lamproie de planer ; Truite fario	le Galoi	de sa source, commune ASTILLE	à sa confluence avec le Vicoin, commune NUILLE-SUR-VICOIN

2p	Brochet	le Galoi	du lieu dit la Manourière, commune MONTIGNE-LE-BRILLANT	à sa confluence avec le Vicoin, commune MONTIGNE-LE-BRILLANT
1	Chabot ; Lamproie de planer ; Truite fario	le Gastard, ses affluents et sous affluents	de sa source, commune LA BIGOTTIERE	à sa confluence avec la Mayenne, commune ANDOUILLE
2p	Brochet	le Luget	du lieu dit le Bois de Montchevrier, commune NUILLE-SUR-VICOIN	à sa confluence avec le Vicoin, commune NUILLE-SUR-VICOIN
1	Chabot ; Lamproie de planer	Le Malvoisine et ses affluents	de sa source, commune SAINT-GERMAIN-D'ANXURE	à sa confluence avec la Mayenne, commune SAINT-GERMAIN-D'ANXURE
1	Chabot ; Lamproie de planer ; Truite fario	le Montanger et ses affluents	de sa source, commune PARIGNE-SUR-BRAYE	à sa confluence avec la Mayenne, commune LA HAIE-TRAVERSAINE
1	Chabot ; Truite fario	le Moyette, ses affluents et sous affluents	de sa source, commune SAINT-OUEN-DES-TOITS	à sa confluence avec la Mayenne, commune CHANGE
1	Chabot ; Lamproie de planer ; Truite fario	le Pigray et ses affluents	de sa source, commune CHAMPEON	à sa confluence avec le lac de Haute Mayenne, commune SAINT-LOUP-DU-GAST
2e	Ecrevisse à pieds blancs	le Poillé, ses affluents et sous affluents	de sa source, commune SAINTE-GEMMES-LE-ROBERT	à la RD 552, commune SAINTE-GEMMES-LE-ROBERT
1	Chabot ; Lamproie de planer	le Poirsac	de sa source, commune MAYENNE	à sa confluence avec la Mayenne, commune MAYENNE
1	Truite fario	le Poncé	du lieu dit le Tertre, commune NUILLE-SUR-VICOIN	à sa confluence avec le Vicoin, commune NUILLE-SUR-VICOIN
2p	Brochet	le Pont Manceau	de sa source, commune SAINT-CHARLES-LA-FORET	à sa confluence avec la Mayenne, commune FROMENTIERES
2p	Brochet	le Pont Perdreau	de sa source, commune LONGUEFUYE	à sa confluence avec la Mayenne, commune FROMENTIERES
1	Chabot ; Lamproie de planer ; Truite fario	le Quartier, ses affluents et sous affluents	de sa source, commune GESNES	à sa confluence avec la Mayenne, commune LAVAL
2p	Brochet	le Quartier	du lieu dit la Rivière, commune LOUVERNE	à sa confluence avec la Mayenne, commune LAVAL
2p	Brochet	le Quartier	de sa source, commune GESNES	au pont de la RD 549, commune LA CHAPELLE-ANTHENAISE
1	Chabot ; Lamproie de planer ; Truite fario ; Vandoise	l'Ernée, ses affluents et sous affluents	de sa source, commune LEVARE	à sa confluence avec la Mayenne, commune SAINT-JEAN-SUR-MAYENNE
2p	Brochet	l'Ernée	en aval de la confluence avec le ruisseau du Foireux, commune ANDOUILLE	à sa confluence avec la Mayenne, commune SAINT-JEAN-SUR-MAYENNE
2e	Ecrevisse à pieds blancs	l'Ernée	du pont de la RD 102, commune LEVARE	au pont de la RD 504, commune SAINT-BERTHEVIN-LA-TANNIERE



2p	Brochet	le Rocher	de l'étang de la Maison Neuve des Sapins, commune MEZANGERS	à sa confluence avec la Jouanne, commune NEAU
2p	Brochet	le Rouillard	du Moulin de Bressaut, commune MENIL	à sa confluence avec la Mayenne, commune MENIL
1	Chabot ; Lamproie de planer ; Truite fario	le Rouillon, ses affluents et sous affluents	de sa source, commune MOULAY	à sa confluence avec la Mayenne, commune MOULAY
2p	Brochet	la Sainte Plaine	du lieu dit la Bretonnière, commune COSSE-LE-VIVIEN	à sa confluence avec l'Oudon, commune COSSE-LE-VIVIEN
1	Chabot ; Lamproie de planer	le Saint-Léonard	de sa source, commune PARIGNE-SUR-BRAYE	à la confluence avec la Mayenne, commune MAYENNE
1	Chabot ; Truite fario	les Bigottières	de sa source, commune VILLIERS-CHARLEMAGNE	à sa confluence avec l'Ouette, commune ENTRAMMES
1	Chabot ; Lamproie de planer	Les Bréhaudières, ses affluents et sous affluents	de sa source, commune CHANGE	à sa confluence avec la Mayenne, commune CHANGE
2p	Brochet	les Grandes Vallées	de la RD 22, commune DAON	à sa confluence avec la Mayenne, commune DAON
1	Chabot ; Truite fario	les Haies, ses affluents et sous affluents	de sa source, commune COMMER	à sa confluence avec la Mayenne, commune COMMER
1	Chabot ; Lamproie de planer	les Helleriees	de sa source, commune MAYENNE	à sa confluence avec la Mayenne, commune MAYENNE
1	Chabot ; Lamproie de planer	les Landes	de sa source, commune MARTIGNE-SUR-MAYENNE	à sa confluence, commune MARTIGNE-SUR-MAYENNE
2e	Ecrevisse à pieds blancs	les Mazures, et ses affluents	de sa source, commune SAINT-DENIS-DE-GASTINES	à sa confluence avec la Turlière, commune COLOMBIERS-DU-PLESSIS
2e	Ecrevisse à pieds blancs	les Nayères, ses affluents et sous affluents	de sa source, commune SAINTE-GEMMES-LE- ROBERT	à la RD 552, commune SAINTE-GEMMES-LE-ROBERT
2e	Ecrevisse à pieds blancs	les Orquées, et ses affluents	de sa source, commune PLACE	à sa confluence avec la Perche, commune MONTENAY
2p	Brochet	les Places, ses affluents et sous affluents	de sa source, commune VOUTRE	à sa confluence avec la Jouanne, commune SAINT-CHRISTOPHE-DU-LUAT
1	Chabot ; Lamproie de planer	Les Teinières	de sa source, commune MARTIGNE-SUR-MAYENNE	à sa confluence avec la Mayenne, commune MARTIGNE-SUR-MAYENNE
1	Chabot	les Tremblaies	de la RD 575, commune MAISONCELLES-DU-MAINE	à sa confluence avec l'Ouette, commune PARNE-SUR-ROC
1	Chabot ; Lamproie de planer ; Truite fario	L'Etandellière et ses affluents	de sa source, commune MONTFLOURS	à sa confluence avec la Mayenne, commune MONTFLOURS
2p	Brochet	l'étang du Bas des Bois	de la RD 20, commune LA CHAPELLE-RAINSOUIN	à la Futaie, commune LA CHAPELLE-RAINSOUIN

1	Chabot ; Lamproie de planer	le Trompe-souris	de sa source, commune SAINT-FRAIMBAULT-DE-PRIERES	à sa confluence avec la Mayenne, commune SAINT-FRAIMBAULT-DE-PRIERES
1	Chabot ; Lamproie de planer ; Truite fario	le Vaufleury	de sa source, commune CHANGE	à sa confluence avec la Mayenne, commune CHANGE
2e	Ecrevisse à pieds blancs	le Vaumorin et ses affluents	de sa source, commune SAINT-HILAIRE-DU-MAINE	à la RD 514, commune SAINT-HILAIRE-DU-MAINE
1	Lamproie de planer	le Veinard, ses affluents et sous affluents	de sa source, commune LA CHAPELLE-RAINSOUIN	à sa confluence avec la Jouanne, commune MONTSURS
2p	Brochet	le Venage	de sa source, commune ARGENTRE	à sa confluence avec la Jouanne, commune ARGENTRE
1	Chabot ; Vandoise	le Vicoin	du lieu dit la Regnière, commune OLIVET	à sa confluence avec la Mayenne, commune NUILLE-SUR-VICOIN
2p	Brochet	le Vicoin	du lieu dit la Planche, commune LE BOURGNEUF-LA-FORET	à la voie ferrée, commune LAUNAY-VILLIERS
2p	Brochet	le Vicoin	du lieu dit Painchaud, commune LE GENEST-SAINT-ISLE	à sa confluence avec la Mayenne, commune NUILLE-SUR-VICOIN
1	Chabot ; Lamproie de planer ; Truite fario	le Vienne, ses affluents et sous affluents	de sa source, commune MONTREUIL-POULAY	à sa confluence avec la Mayenne, commune SAINT-LOUP-DU-GAST
2p	Brochet	l'Hière	de l'amont du plan d'eau du Tertre, commune POMMERIEUX	à sa confluence avec l'Oudon, commune CHERANCE
2p	Brochet	l'Housseau	du lieu dit la Mazure, commune SAINT-CYR-LE-GRAVELAIS	à sa confluence avec l'Oudon, commune BEAULIEU-SUR-LOUDON
2p	Brochet	l'Oliveau	de la RD 112, commune SAINT-SULPICE	à sa confluence avec la Mayenne, commune SAINT-SULPICE
1	Chabot ; Lamproie de planer ; Truite fario	l'Ollon, ses affluents et sous affluents	de sa source, commune CHAMPEON	à sa confluence avec la Mayenne, commune SAINT-FRAIMBAULT-DE-PRIERES
2p	Brochet	l'Oudon	du plan d'eau du château de Lanfrière, commune MONTJEAN	à la limite départementale, commune CHERANCE
1	Chabot ; Lamproie de planer ; Truite fario	l'Ouette, ses affluents et sous affluents	du pont RD 130, commune BAZOUGERS	à sa confluence avec la Mayenne, commune ENTRAMMES
2p	Brochet	l'Ouette, ses affluents et sous affluents	pont RD 20, commune BAZOUGERS	à sa confluence avec la Mayenne, commune ENTRAMMES
1	Chabot ; Lamproie de planer	L'Ouvrain, ses affluents et sous affluents	de sa source, commune MARTIGNE-SUR-MAYENNE	à sa confluence avec la Mayenne, commune SACE
2p	Brochet	l'Usure	de l'amont de l'étang de la Rincerie, commune BALLOTS	à sa confluence avec l'Oudon, commune BOUCHAMPS-LES-CRAON
1	Chabot ; Lamproie de planer	ruisseau de Berne	de sa source, commune MAYENNE	à sa confluence avec la Mayenne, commune MAYENNE

2p	Brochet	ruisseau de Cossé	ancienne voie ferrée, commune COSSE-LE-VIVIEN	à sa confluence avec l' Oudon, commune COSSE-LE-VIVIEN
1	Lamproie de planer	Ruisseau de la Beunelière	de sa source, commune AMBRIERES-LES-VALLEES	à sa confluence avec la Mayenne, commune AMBRIERES-LES-VALLEES
1	Lamproie de planer	Ruisseau de la Brosse	de sa source, commune CHANTRIGNE	à sa confluence avec la Mayenne, commune CHANTRIGNE
2e	Ecrevisse à pieds blancs	ruisseau de la Burlaie et ses affluents	de sa source, commune CHATILLON-SUR-COLMONT	à sa confluence avec la Colmont, commune CHATILLON-SUR-COLMONT
1	Chabot	Ruisseau de la Chauvinière	de sa source, commune AMBRIERES-LES-VALLEES	à sa confluence avec la Mayenne, commune AMBRIERES-LES-VALLEES
2p	Brochet	Ruisseau de la Chevrie	de sa source, commune LE BOURGNEUF-LA-FORET	à l'étang de la Chaîne, commune LE BOURGNEUF-LA-FORET
2p	Brochet	Ruisseau de la Grande Vacherie	de sa source, commune LA GRAVELLE	à sa confluence avec le Vicoin, commune SAINT-PIERRE-LA-COUR
2p	Brochet	Ruisseau de la Guitonnerie	de la RD 112, commune LOIGNE-SUR-MAYENNE	à sa confluence avec la Mayenne, commune SAINT-SULPICE
1	Lamproie de planer	Ruisseau de la Loge	de sa source, commune AMBRIERES-LES-VALLEES	à sa confluence avec la Mayenne, commune AMBRIERES-LES-VALLEES
2p	Brochet	Ruisseau de la Marchandaie	de sa source, commune OLIVET	à sa confluence avec le ruisseau de l'étang d'Olivet, commune OLIVET
2p	Brochet	Ruisseau de l'Ansaudière	de l'amont de l'étang de l'Ansaudière, commune SAINT-MARTIN-DU-LIMET	à sa confluence avec l'Usure, commune NIAFLES
2p	Brochet	Ruisseau de la Thébaudière	de sa source, commune BEAULIEU-SUR-LOUDON	à l'étang de la Guéhardière, commune BEAULIEU-SUR-LOUDON
2p	Brochet	Ruisseau de l'étang	de la RD 22, commune DAON	à sa confluence avec la Mayenne, commune DAON
2p	Brochet	Ruisseau de l'étang d'Olivet	de sa source, commune SAINT-OUEN-DES-TOITS	à sa confluence avec le Vicoin, commune OLIVET
2e	Ecrevisse à pieds blancs	ruisseau des Houlberdières	de sa source, commune MARCILLE-LA-VILLE	à sa confluence avec le ruisseau de Buleu, commune MARCILLE-LA-VILLE
2p	Brochet	Ruisseau des Petites Haies	du lieu dit le Val Fleury, commune LAUNAY-VILLIERS	à sa confluence avec le Vicoin, commune LAUNAY-VILLIERS
2p	Brochet	Ruisseau du Grand Coudreau	du lieu dit Rimbault, commune MENIL	à sa confluence avec la Mayenne, commune MENIL
2p	Brochet	Ruisseau du Petit Fresnay	de sa source, commune LE BOURGNEUF-LA-FORET	à sa confluence avec le Vicoin, commune LE BOURGNEUF-LA-FORET
2p	Brochet	Ruisseau le Choiseau	de la RD 22, commune AZE	à sa confluence avec la Mayenne, commune AZE

2p	Brochet	ruisseau le souveron	de sa source, commune GENNES-SUR-GLAIZE	à sa confluence avec la Mayenne, commune AZE
----	---------	----------------------	--	---

### La Sarthe de sa source au Loir

Liste	Espèces présentes	Cours d'eau / milieu aquatique	Délimitation amont	Délimitation aval
1	Chabot ; Lamproie de planer	la Bénichère et ses affluents	de sa source, commune BOUERE	à sa confluence avec la Taude, commune SAINT-BRICE
2p	Brochet	la Mare aux Pottiers	de sa source, commune BOUERE	à sa confluence avec la Vaige, commune BEAUMONT-PIED-DE-BOEUF
1	Chabot ; Lamproie de planer	la Taude	de la Daguinière, commune GREZ-EN-BOUERE	à la Pelivière, commune BOUERE
2p	Brochet	la Taude	de sa source, commune SAINT-CHARLES-LA-FORET	à la limite départementale, commune SAINT-BRICE
1	Chabot ; Lamproie de planer	la Vaige	de sa source, commune SAINT-LEGER	à la limite départementale, commune BOUESSAY
2p	Brochet	la Vaige	de sa source, commune SAINT-LEGER	à la limite départementale, commune BOUESSAY
1	Chabot ; Lamproie de planer ; Truite fario	la Vaudelle, ses affluents et sous affluents	de sa source, commune IZE	à la limite départementale, commune SAINT-MARS-DU-DESERT
1	Lamproie de planer	le Dorat	de sa source, commune BEAUMONT-PIED-DE-BOEUF	à sa confluence avec la Vaige, commune SAINT-LOUP-DU-DORAT
1	Chabot ; Lamproie de planer ; Truite fario ; Vandoise	le Merdereau, ses affluents et sous affluents	de sa source, commune LOUPFOUGERES	à la limite départementale, commune SAINT-AUBIN-DU-DESERT
2e	Ecrevisse à pieds blancs	Le Pisserot	de sa source, commune SAINT-PIERRE-SUR-ORTHE	à Courvôle, commune SAINT-PIERRE-SUR-ORTHE
1	Chabot ; Lamproie de planer ; Truite fario ; Vandoise	l'Erve, ses affluents et sous affluents	de sa source, commune VIMARCE	au pont de la RD 554, commune SAULGES
2p	Brochet	l'Erve	de sa confluence avec le Bas des Bois, commune SAINT-JEAN-SUR-ERVE	à la limite départementale, commune BALLEE
1	Chabot ; Lamproie de planer	le Saint Martin, ses affluents et sous affluents	de sa source, commune BOUERE	à sa confluence avec la Taude, commune SAINT-BRICE

1	Chabot ; Lamproie de planer ; Truite fario ; Vandoise	le Sarthon, ses affluents et sous affluents	de la limite départementale, commune RAVIGNY	à sa confluence avec la Sarthe, commune SAINT-PIERRE-DES-NIDS
2e	Ecrevisse à pieds blancs	le Terrañon, ses affluents et sous affluents	de sa source, commune CHAMPFREMONT	à sa confluence avec l'Ornette, commune SAINT-PIERRE-DES-NIDS
1	Chabot ; Lamproie de planer ; Truite fario ; Vandoise	le Treulon, ses affluents et sous affluents	de sa source, commune TORCE-VIVIERS-EN-CHARNIE	à la limite départementale, commune EPINEUX-LE-SEGUIN
2e	Ecrevisse à pieds blancs	le Treulon et ses affluents	de sa source, commune TORCE-VIVIERS-EN-CHARNIE	à sa confluence avec le Ruisseau de la Forêt inclus, commune TORCE-VIVIERS-EN-CHARNIE
2p	Brochet	le Vassé	de sa source, commune LE BIGNON-DU-MAINE	à sa confluence avec la Vaige, commune BEAUMONT-PIED-DE-BOEUF
1	Chabot ; Lamproie de planer ; Truite fario	l'Ornette, ses affluents et sous affluents	de sa source, commune PRE-EN-PAIL	à sa confluence avec la Sarthe, commune SAINT-PIERRE-DES-NIDS
1	Chabot ; Lamproie de planer ; Truite fario	l'Orthe, ses affluents et sous affluents	de sa source, commune IZE	à la limite départementale, commune SAINT-PIERRE-SUR-ORTHE
2e	Ecrevisse à pieds blancs	l'Orthe	du pont D 240, commune IZE	à la Petite Varie, commune SAINT-MARTIN-DE-CONNÉE
1	Lamproie de planer	Ruisseau de Chémérette	de sa source, commune LA BAZOUGE-DE-CHEMERE	à sa confluence avec la Vaige, commune LA BAZOUGE-DE-CHEMERE
2e	Ecrevisse à pieds blancs	Ruisseau de Grilmont	de sa source, commune VIMARCE	à sa confluence avec l'Erve, commune SAINT-GEORGES-SUR-ERVE
1	Chabot ; Lamproie de planer	Ruisseau de la Bidaudière	de sa source, commune SAINT-LEGER	à sa confluence avec la Vaige, commune SAINT-LEGER
1	Lamproie de planer	Ruisseau de la Douce et ses affluents	de sa source, commune SAINT-DENIS-DU-MAINE	à sa confluence avec la Vaige, commune SAINT-DENIS-DU-MAINE
2e	Ecrevisse à pieds blancs	Ruisseau de la Glanchère	de sa source, commune SAINT-PIERRE-SUR-ORTHE	à sa confluence avec le Pisserot, commune SAINT-PIERRE-SUR-ORTHE
1	Lamproie de planer	Ruisseau de la Gontrie	de sa source, commune VAIGES	à sa confluence avec la Vaige, commune VAIGES
1	Lamproie de planer	Ruisseau de la Petite Folvairie	de sa source, commune CHEMERE-LE-ROI	à sa confluence avec la Vaige, commune LA BAZOUGE-DE-CHEMERE
2e	Ecrevisse à pieds blancs	ruisseau de la pointe charbonnière	de sa source, commune SAINT-PIERRE-SUR-ORTHE	à sa confluence avec la Vaudelle, commune SAINT-GERMAIN-DE-COULAMER
1	Lamproie de planer	Ruisseau de la Pommeraie	de sa source, commune LE BURET	à sa confluence avec le Vassé, commune LE BURET
1	Lamproie de planer	Ruisseau de la Rotrie	de sa source, commune VAIGES	à sa confluence avec la Vaige, commune VAIGES

1	Lamproie de planer	Ruisseau de la Salle	de sa source, commune GREZ-EN-BOUERE	à sa confluence avec le Vassé, commune SAINT-CHARLES-LA-FORET
1	Chabot ; Lamproie de planer	Ruisseau de Lucé	de sa source, commune SAINT-DENIS-DU-MAINE	à sa confluence avec le Buru, commune MESLAY-DU-MAINE
2e	Ecrevisse à pieds blancs	Ruisseau d'Epeignes	de sa source, commune SAINT-PIERRE-SUR-ORTHE	à la Touche Morin, commune SAINT-PIERRE-SUR-ORTHE
1	Chabot ; Lamproie de planer	Ruisseau de Saint Léger	de sa source, commune SAINT-LEGER	à sa confluence avec la Vaige, commune VAIGES
2e	Ecrevisse à pieds blancs	Ruisseau des Morandières	de sa source, commune IZE	à sa confluence avec l'Orthe, commune SAINT-MARTIN-DE-CONNÉE
1	Lamproie de planer	Ruisseau des Ossesniers	de sa source, commune VAIGES	à sa confluence avec la Vaige, commune VAIGES
1	Chabot	Ruisseau du Bairon	de sa source, commune MAISONCELLES-DU-MAINE	à sa confluence avec le Vassé, commune MESLAY-DU-MAINE
2e	Ecrevisse à pieds blancs	ruisseau du Bas Bossuault	de sa source, commune IZE	à sa confluence avec la Vaudelle, commune SAINT-THOMAS-DE-COURCERIER
2p	Brochet	ruisseau du pont d'Orval, ses affluents et sous affluents	du pont RD 9, commune SAINTE-SUZANNE	à sa confluence avec l'Erve, commune CHAMMES
1	Lamproie de planer	ruisseau du Tertre	de sa source, commune VAIGES	à sa confluence avec la Vaige, commune VAIGES
2p	Brochet	Ruisseau le Bairon	de sa source, commune MAISONCELLES-DU-MAINE	à sa confluence avec le Vassé, commune MESLAY-DU-MAINE
1	Chabot ; Lamproie de planer	Ruisseau le Buru	de sa source, commune ARQUENAY	à sa confluence avec la Vaige, commune LA CROPTÉ
2p	Brochet	Ruisseau le Buru	de sa source, commune ARQUENAY	à sa confluence avec la Vaige, commune LA CROPTÉ
1	Chabot ; Lamproie de planer	ruisseau le fondrieux	de sa source, commune GREZ-EN-BOUERE	à sa confluence avec la Taude, commune SAINT-BRICE

#### La Sélune de sa source à l'embouchure

Liste	Espèces présentes	Cours d'eau / milieu aquatique	Délimitation amont	Délimitation aval
2p	Brochet	Etang de Goué	commune FOUGEROLLES-DU-PLESSIS	commune FOUGEROLLES-DU-PLESSIS
2e	Ecrevisse à pieds blancs	la Berterie	de sa source, commune LA DOREE	à sa confluence avec le Moulin du Pré, commune LA DOREE

1	Chabot ; Lamproie de planer ; Truite fario	La Glaine, ses affluents et sous affluents	de sa source, commune SAINT-ELLIER-DU-MAINE	à la Butte, commune PONTMAIN
1	Chabot ; Lamproie de planer ; Lamproie marine ; Saumon atlantique ; Truite fario ; Vandoise	L'Airon, ses affluents et sous affluents	de sa source, commune SAINT-BERTHEVIN-LA-TANNIERE	à sa confluence avec le Moulin de Pré, commune LANDIVY
2e	Ecrevisse à pieds blancs	la Morinière	à la Morinière, commune SAINT-BERTHEVIN-LA-TANNIERE	à l'amont de l'étang de la Hogue, commune SAINT-BERTHEVIN-LA-TANNIERE
2e	Ecrevisse à pieds blancs	la Ragotière, ses affluents et sous affluents	de sa source, commune LANDIVY	à sa confluence avec la Futaie, commune LANDIVY
2e	Ecrevisse à pieds blancs	la Tabuère, ses affluents et sous affluents	de sa source, commune FOUGEROLLES-DU-PLESSIS	à sa confluence avec le Moulin du Pré, commune FOUGEROLLES-DU-PLESSIS
2e	Ecrevisse à pieds blancs	le Mausson	au pont de la RD 31, commune SAINT-MARS-SUR-LA-FUTAIE	à l'Aubriais au Blanc, commune LANDIVY
1	Chabot ; Lamproie de planer ; Truite fario	le Moulin du Pré, ses affluents et sous affluents	de sa source, commune FOUGEROLLES-DU-PLESSIS	à sa confluence avec l'Airon, commune LANDIVY

#### La Vilaine de sa source au canal de Nantes à Brest

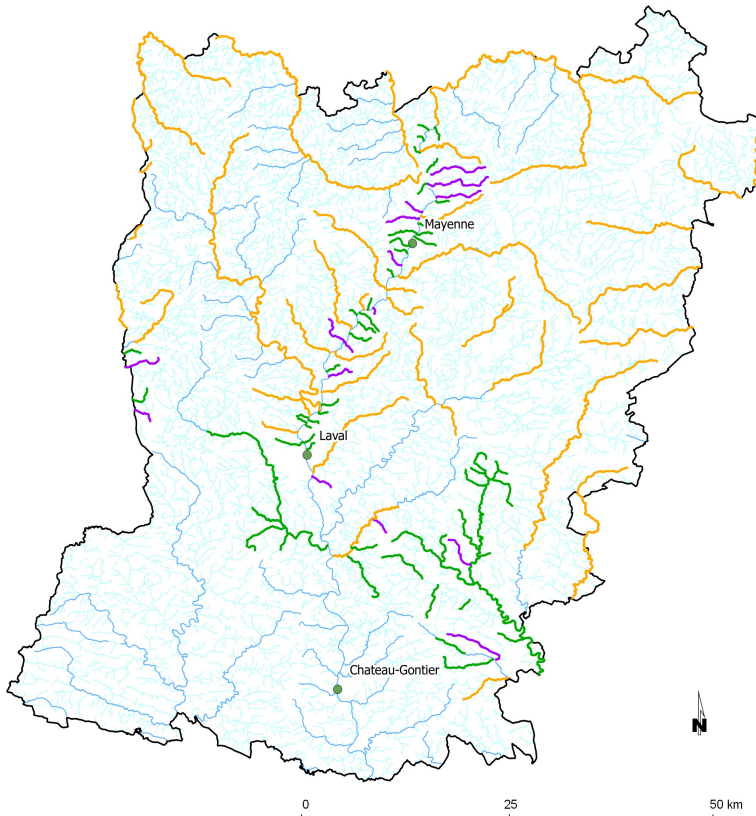
Liste	Espèces présentes	Cours d'eau / milieu aquatique	Délimitation amont	Délimitation aval
2p	Brochet	Etang de Haute Vilaine	du lieu-dit l' Anjuaire, en amont de Pont Troton, commune BOURGON	à sa confluence avec le ruisseau de la Ville Etable, commune BOURGON
2p	Brochet	Etang Neuf	pont du lieu-dit Pont du poirier, commune JUVIGNE	pont de la RD 165, commune JUVIGNE
2p	Brochet	la Seiche	de la RD 29, commune MERAL	à la limite départementale, commune CUILLE
1	Chabot ; Lamproie de planer	la Valière, et ses affluents	de sa source, commune SAINT-PIERRE-LA-COUR	à la limite départementale, commune SAINT-PIERRE LA COUR, commune SAINT-PIERRE-LA-COUR
1	Chabot ; Lamproie de planer ; Truite fario ; Vandoise	la Vilaine, ses affluents et sous affluents	de sa source, commune JUVIGNE	au pont de la RD 106, commune BOURGON
1	Chabot ; Lamproie de planer	le Rouillon	de sa source, commune BOURGON	à la limite départementale, commune BOURGON

1	Chabot	les Epronnières, ses affluents et sous affluents	de l'aval de l'étang des Epronnières, commune JUVIGNE	au pont de la RD 29, commune LA CROIXILLE
1	Chabot ; Lamproie de planer	ruisseau de Ville Etable , et ses affluents	de sa source, commune BOURGON	à sa confluence avec l'étang de Haute Vilaine, commune BOURGON
1	Chabot ; Lamproie de planer	ruisseau du Martinet	de sa source, commune BOURGON	à sa confluence avec l'étang de Haute Vilaine, commune BOURGON



# Annexe n° 2

## Liste 1 poissons de l'arrêté frayère du département de la Mayenne



### Légende

□ Limite départementale

### Liste 1 poissons

— Uniquement le drain principal

— Avec les affluents

— Avec les affluents et les sous affluents

— Drain principal des masses d'eau cours d'eau

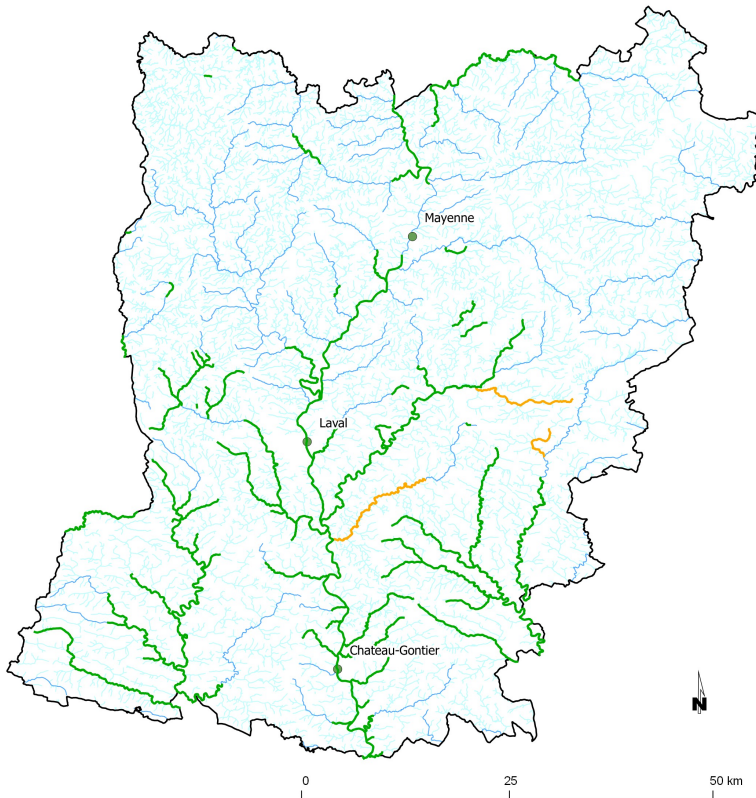
— Tronçons hydrographiques de la Bd Topo

● Villes principales

Source des données : BE Ascoff - BRM - Bureau d'Etudes - CEMAGREF - CMBC - CNRS - Communauté de Communes du Bocage Mayennais - CPER 94-99 - DREAL - EPTB - FDAAPMA 53 - GT Frayères - INRA - LOGRAM - MIGADO - MGRADOUR - MRM - ONEMA - Organisme scientifique  
 SAGE - SAUMON-RHIN - SD 35 ONEMA - SD 53 ONEMA - SEINORMOR - Syndicat de Rivières - Université.  
 Fonds cartographiques : BD Carthage® - © IGN, BD Cartho® - © IGN, BD Topo® - © IGN, BD Topo® - © IGN, Masses d'eau ESO DCE - BRGM, Agence de l'eau, DREAL.  
 Service Départemental de la Mayenne © DPMMA 2013



## Liste 2 poissons de l'arrêté frayère du département de la Mayenne



### Légende

□ Limite départementale

### Liste 2 poissons

— Uniquement le drain principal

— Avec les affluents et les sous affluents

— Drain principal des masses d'eau cours d'eau

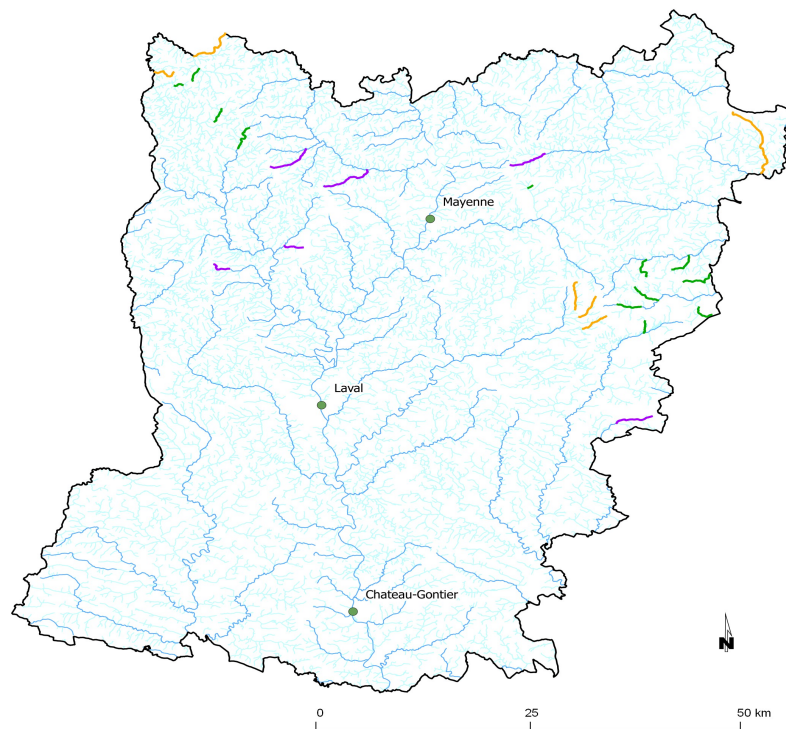
— Tronçons hydrographiques de la Bd Topo

● Villes principales

Source des données : BE Ascoff - BRM - Bureau d'Etudes - CEMAGREF - CMBC - CNRS - Communauté de Communes du Bocage Mayennais - CPER 94-99 - DREAL - EPTB - FDAAPMA 53 - GT Frayères - INRA - LOGRAM - MIGADO - MGRADOUR - MRM - ONEMA - Organisme scientifique  
 SAGE - SAUMON-RHIN - SD 35 ONEMA - SD 53 ONEMA - SEINORMOR - Syndicat de Rivières - Université.  
 Fonds cartographiques : BD Carthage® - © IGN, BD Cartho® - © IGN, BD Topo® - © IGN, BD Topo® - © IGN, Masses d'eau ESO DCE - BRGM, Agence de l'eau, DREAL.  
 Service Départemental de la Mayenne © DPMMA 2013



## Liste 2 écrevisse de l'arrêté frayère du département de la Mayenne



### Légende

- Limite départementale
- Liste 2 écrevisse
  - Uniquement le drain principal
  - Avec les affluents
  - Avec les affluents et les sous affluents
- Drain principal des masses d'eau cours d'eau
- Tronçons hydrographiques de la Bd Topo
- Villes principales

Sources des données : BE Asscoff - BGM - Bureau d'études - CBMAGREF - CMBC - CNRS - Communauté de Communes du Bocage Mayennais - CPER 14-19 - DREAL - EPTB - FGAAPMA 53 - GT Frayère - INRA - LOGRAM - MGADO - MIGRADOUR - MRM - ONEMA - Organisme scientifique  
SAGE : SAUNON-RIN - SD 15 ONEMA - SD 13 ONEMA - SEINORMGR - Syndicat de Rivière - Université  
Fonds cartographiques : BD Carthage - © IGN, BD Cartho - © IGN, BD Topo - © IGN, Masses d'eau ESO.DCE - BRGM, Agence de l'eau, DREAL  
Cartographie Départementale de la Mayenne - © DMRM - 2015